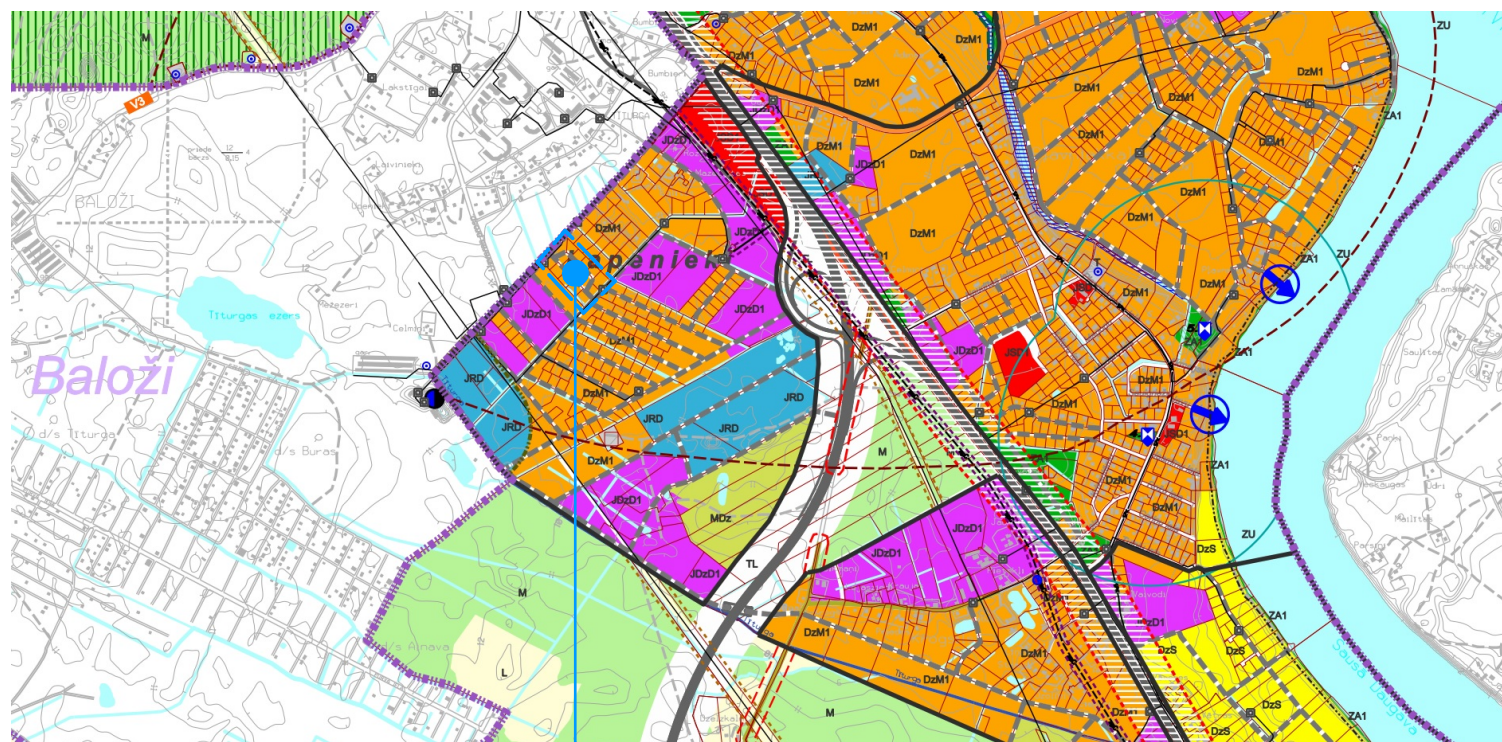


# TERITORIJAS ZONEJUMS SASKAŅĀ AR ĶEKAVAS PAGASTA TERITORIJAS PLĀNOJUMU



DETĀLPLĀNOJUMA TERITORIJA, METEŅU IELA 1,2,3,4,5,6,7,8,9,10,11,13 UN VĒSMAS IELA 2,4,6,8,10

## 1. TERITORIJAS, KURĀS APBŪVE IR PRIMĀRĀ ZEMES IZMANTOŠANA

1.	Mazstāvu dzīvojamās apbūves teritorijas	0,12	DzM1, DzM2		AN 9. nodaļa 83. punkts
2.	Savrupmāju dzīvojamās apbūves teritorijas	0,25	DzS		AN 9. nodaļa 84. punkts
3.	Mežaparka apbūves teritorijas	0,3	MDz		AN 9. nodaļa 85. punkts
4.	Daudzstāvu apbūves teritorijas	skat. AN	DzD1, DzD2, DzD3		AN 9. nodaļa 86. punkts
5.	Jauktas sabiedriskās un darījuma apbūves teritorijas	pēc funkcionālās nepieciešamības	JSD1, JSD2		AN 9. nodaļa 87. punkts
6.	Jauktas dzīvojamās un darījumu apbūves teritorijas	0,12 0,25	JDzD1, JDzD2		AN 9. nodaļa 88. punkts
7.	Jaukta ražošanas un darījumu apbūves teritorijas	pēc funkcionālās nepieciešamības	JRD		AN 9. nodaļa 89. punkts
8.	Komunālās un tehniskās apbūves teritorijas	pēc funkcionālās nepieciešamības	T		AN 9. nodaļa 90. punkts
8.1.	Kapsētas		Tk		
9.	Satiksmes infrastruktūras objektu teritorijas	pēc funkcionālās nepieciešamības	TL		AN 9. nodaļa 91. punkts

PASŪTĪJUMS NR.: 02D-17-UP



tālr: +371 29228183  
artis\_gedrovics@inbox.lv  
Liepājas 31-1, Rīga LV-1002

PASŪTĪJUMS:

DETĀLPLĀNOJUMS ĶEKAVAS NOVADS,  
ĶEKAVAS PAGASTS, LAPENIEKI  
METEŅU IELĀ 1,2,3,4,5,6,7,8,9,10,11,13  
VĒSMAS IELĀ 2,4,6,8,10

PROJEKTA VADĪTĀJS: SERT.:Nr.10-0667  
ARHITEKTS: SERT.:Nr.10-0667

A.GEDROVICS  
A.GEDROVICS

PASŪTĪTĀJS: SIA "UZVARAS PROJEKTS"

STADIJA:  
P

PROJEKTĒTĀJA ADRESE: LIEPĀJAS IELA 31-1, RĪGA, LV-1002

RASĒJUMS: TERITORIJAS PAŠREIZĒJĀ  
IZMANTOŠANA

LĪGUMA/ARHĪVA NR.: 02D-17-UP

20.03.2017

LAPA NR.

PARCEĻU TEHNISKI EKONOMISKIE RĀDĪTĀJI

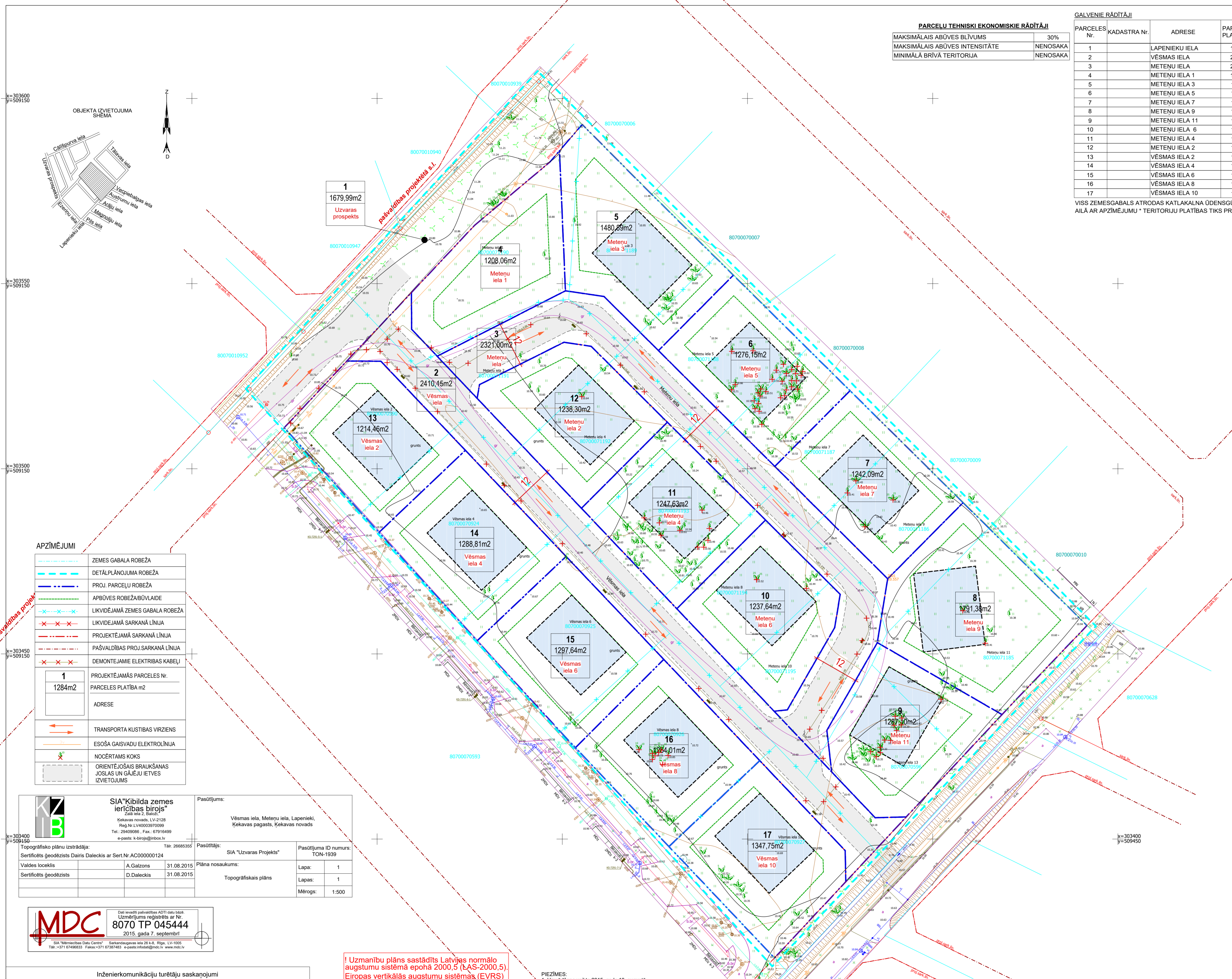
Table with 2 columns: Category (MAKSIMĀLAIS ABŪVES BLĪVUMS, MAKSIMĀLAIS ABŪVES INTENSITĀTE, MINIMĀLA BRĪVĀ TERITORĪJA) and Value (30%, NENOSĀKA, NENOSĀKA).

GALVENIE RĀDĪTĀJI

Main data table with columns: PARCEĻES Nr., KADAŠTRA Nr., ADRESE, PARCEĻES PLATĪBA kv.m., TERITORIJAS IZMANTOŠANA, NILM, GRAVĀJA AIZSARGJOSĻA, ELEKTROLĪNĀJA AIZSARGJOSĻA, KĪMISKA AIZSARGJOSĻA. Contains 17 rows of parcel data.

VISS ZEMESGABALS ATRODAS KATĻAKALNĀ ŪDENSĢŪTNES AIZSARGJOSĻĀ. AIĻĀ AR APZĪMĒJUMU \* TERITORIJU PLĀTĪBAS TIKS PRECĪZĪTĀS PIE KADAŠTRĀLĀS UZMĒRĪŠANĀS.

SĀSKANŌTI ZEMES IPĀŠUMI: METENU IELA 1; METENU IELA 2; METENU IELA 3; METENU IELA 4; METENU IELA 5; METENU IELA 6; METENU IELA 7; METENU IELA 8; METENU IELA 9; METENU IELA 10; METENU IELA 11; METENU IELA 12; VĒSMAS IELA 13; VĒSMAS IELA 4; VĒSMAS IELA 6; VĒSMAS IELA 8; VĒSMAS IELA 10; IPĀŠNEKS SIA "UZVARAS PROJEKTS".



APZĪMĒJUMI

Legend table for symbols: ZEMES GABALA ROBEŽA (red dashed), DETĀLPĻĀNOJUMA ROBEŽA (blue dashed), PROJ. PARCEĻU ROBEŽA (blue solid), APBŪVES ROBEŽA/BŪVLAIDE (green dashed), LIKVIDĪJAMĀ ZEMES GABALA ROBEŽA (green dashed), LIKVIDĪJAMĀ SARKANĀ LĪNIJA (red dashed), PROJEKTĪJAMĀ SARKANĀ LĪNIJA (red solid), PAŠVALDĪBAS PROJ. SARKANĀ LĪNIJA (red dashed), DEMONTEJAMIE ELEKTRIKAS KABEĻI (red 'X' marks).

Table with 2 columns: Item (1, 2) and Value (1284m2, ADRESE). Includes symbols for transport direction, gas lines, trees, and orientation.

MDC logo and registration information: SIA "Kibilda zemes ierīcības birojs", 8070 TP 045444, 2015. gada 7. septembrī.

Inženierkomunikāciju turētāju saskaņojumi

Table listing utility providers: AS "Sadale tīkls", SIA "Lattelecom", AS "Latvijas Gāze", Kēkavas novada pašvaldība, SIA "Balozu komunālā saimniecība", VAS "Latvijas Valsts radio un televīzijas centrs", VASIA "Zemkopības ministrijas nekustamie īpašumi".

Uzmanību! Plāns sastādīts Latvijas normālo augstumu sistēmā epochā 2000,5 (LAS-2000,5). Eiropas vertikālās augstumu sistēmās (EVRS) realizācija Latvijas teritorijā.

PIEZĪMES: 1. Uzņēmēšana veikta 2015. gada 10. augustā... 2. LKS-92 TM koordinātu sistēma... 3. Latvijas normālo augstumu sistēma (LAS-2000,5)... 4. Uzņēmēšana izmantota LaPos GP bāzes stacija... 5. Nekustamā īpašuma kadastra kartes dati uz 07.08.2015. (datne 30762 aobē).

SKANOJUMI

Table with 2 columns: Item (1, 2) and Value (1284m2, ADRESE). Includes symbols for transport direction, gas lines, trees, and orientation.

Project information box: PROJECTA VADĪTĀJS: SERT.Nr. 10-0667, A.GEDROVICAS A.GEDROVICAS; PASŪTĪTĀJS: SIA "UZVARAS PROJEKTS"; STADIJA: P; RASEJUMS: TERITORIJAS PLĀNOTĀ (ATĻAUTĀ) IZMANTOŠANA; M 1:500, LAPA NR.

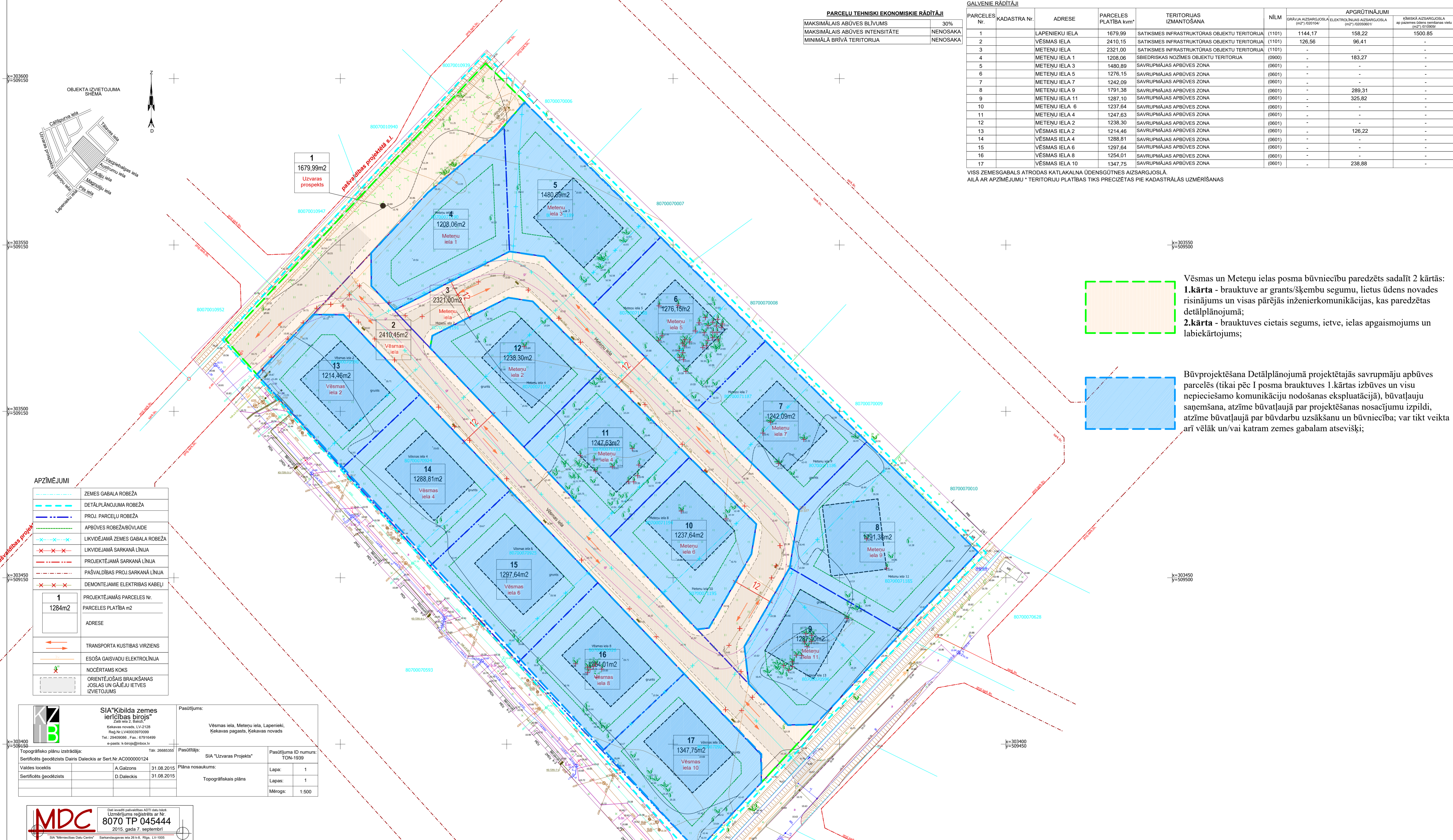
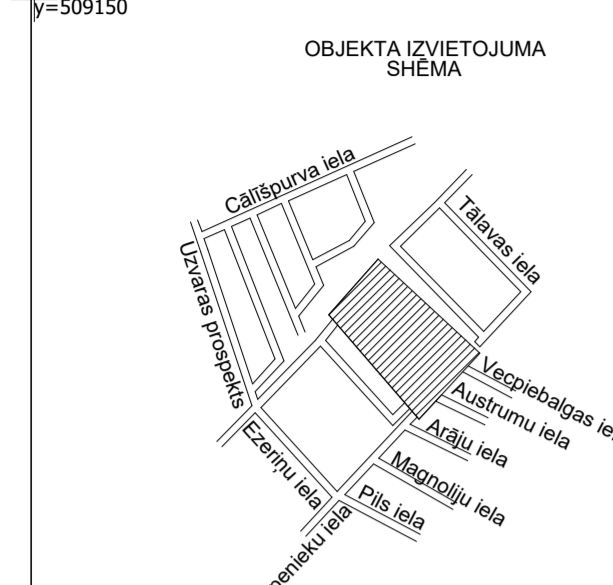
**PARCEĻU TEHNISKI EKONOMISKIE RĀDĪTĀJI**

MAKSIMĀLAIS ABŪVES BLĪVUMS	30%
MAKSIMĀLAIS ABŪVES INTENSITĀTE	NENOSĀKA
MINIMĀLA BRĪVĀ TERITORĪJA	NENOSĀKA

**GALVENIE RĀDĪTĀJI**

PARCEĻES Nr.	KADAŠTRA Nr.	ADRESE	PARCEĻES PLATĪBA kv.m*	TERITORIJAS IZMANTOŠANA	NĪLM	GRĀVĀJA AIZSARGJOSĻA (m <sup>2</sup> )/020104	ELEKTROLĪNIJA AIZSARGJOSĻA (m <sup>2</sup> )/0205001	KĪMISKĀ AIZSARGJOSĻA (m <sup>2</sup> )/01000	APGRŪTINĀJUMI
1		LAPENIEKU IELA	1679,99	SATIKSMES INFRASTRUKTŪRAS OBJEKTU TERITORĪJA	(1101)	1144,17	158,22	1500,85	
2		VĒSMAS IELA	2410,15	SATIKSMES INFRASTRUKTŪRAS OBJEKTU TERITORĪJA	(1101)	126,56	96,41	-	
3		METENU IELA	2321,00	SATIKSMES INFRASTRUKTŪRAS OBJEKTU TERITORĪJA	(1101)	-	-	-	
4		METENU IELA 1	1208,06	SBIEDRISKAS NOZĪMES OBJEKTU TERITORĪJA	(9000)	-	183,27	-	
5		METENU IELA 3	1480,89	SAVRUPMĀJAS APBŪVES ZONA	(0601)	-	-	-	
6		METENU IELA 5	1276,15	SAVRUPMĀJAS APBŪVES ZONA	(0601)	-	-	-	
7		METENU IELA 7	1242,09	SAVRUPMĀJAS APBŪVES ZONA	(0601)	-	-	-	
8		METENU IELA 9	1791,38	SAVRUPMĀJAS APBŪVES ZONA	(0601)	-	289,31	-	
9		METENU IELA 11	1287,10	SAVRUPMĀJAS APBŪVES ZONA	(0601)	-	325,82	-	
10		METENU IELA 6	1237,64	SAVRUPMĀJAS APBŪVES ZONA	(0601)	-	-	-	
11		METENU IELA 4	1247,63	SAVRUPMĀJAS APBŪVES ZONA	(0601)	-	-	-	
12		METENU IELA 2	1238,30	SAVRUPMĀJAS APBŪVES ZONA	(0601)	-	-	-	
13		VĒSMAS IELA 2	1214,46	SAVRUPMĀJAS APBŪVES ZONA	(0601)	-	126,22	-	
14		VĒSMAS IELA 4	1288,81	SAVRUPMĀJAS APBŪVES ZONA	(0601)	-	-	-	
15		VĒSMAS IELA 6	1297,64	SAVRUPMĀJAS APBŪVES ZONA	(0601)	-	-	-	
16		VĒSMAS IELA 8	1254,01	SAVRUPMĀJAS APBŪVES ZONA	(0601)	-	-	-	
17		VĒSMAS IELA 10	1347,75	SAVRUPMĀJAS APBŪVES ZONA	(0601)	-	238,88	-	

VISS ZEMESGABALS ATRODAS KĀTLAKALNĀ UDENSĢŪTNES AIZSARGJOSĻĀ.  
 AILĀ AR APZĪMĒJUMU \* TERITORIJU PLATĪBAS TIKS PRECIZĒTAS PIE KADAŠTRĀLĀS UZMĒRĪŠANAS



Vēsmas un Metenu ielas posma būvniecību paredzēts sadalīt 2 kārtās:  
**1.kārta** - brauktuve ar grants/šķembu segumu, lietus ūdens novades risinājums un visas pārējās inženierkomunikācijas, kas paredzētas detālplānojumā;  
**2.kārta** - brauktuves cietais segums, ietve, ielas apgaismojums un labiekārtojums;

Būvprojektēšana Detālplānojumā projektētajās savrupmāju apbūves parcelēs (tikai pēc I posma brauktuves 1.kārtas izbūves un visu nepieciešamo komunikāciju nodošanas ekspluatācijā), būvatļauju saņemšana, atzīme būvatļaujā par projektēšanas nosacījumu izpildi, atzīme būvatļaujā par būvdarbu uzsākšanu un būvniecība; var tikt veikta arī vēlāk un/vai katram zemes gabalam atsevišķi;

**APZĪMĒJUMI**

	ZEMES GABALA ROBEŽA
	DETĀLPLĀNOJUMA ROBEŽA
	PROJ. PARCEĻU ROBEŽA
	APBŪVES ROBEŽA/BŪVLAIDE
	LĪKVIDĒJAMĀ ZEMES GABALA ROBEŽA
	LĪKVIDĒJAMĀ SARKANĀ LĪNIJA
	PROJEKTĒJAMĀ SARKANĀ LĪNIJA
	PAŠVALDĪBAS PROJ. SARKANĀ LĪNIJA
	DEMONTĒJAMIE ELEKTRIKAS KABEĻI
	PROJEKTĒJAMĀS PARCEĻES Nr.
	PARCEĻES PLATĪBA m <sup>2</sup>
	ADRESE
	TRANSPORTA KUSTĪBAS VIRZIENS
	ESOŠĀ GAISVADU ELEKTROLĪNIJA
	NOCĒRTĀMS KOKS
	ORIENTĒJOSĀIS BRAUKŠANAS JOSLAS UN GĀJIJU IETVES IZVIETOJUMS

	<b>SIA "Kibilda zemes ierīcības birojs"</b> Zaķu iela 2, 2. stāvs Kekavas novads, LV-2128 Reģ. Nr. LV40020370099 Tel.: 29409086, Fax.: 67916499 e-pasts: k-brojs@inbox.lv	Pasūtījums: Vēsmas iela, Metenu iela, Lapenieki, Kekavas pagasts, Kekavas novads
Topogrāfisko plānu izstrādāja: Sertificēts ģeodēzists Dairis Daleckis ar Sert.Nr.AC000000124	Tār: 26685355	Pasūtītājs: SIA "Uzvaras Projekts"
Valdes loceklis: A.Galzonis 31.08.2015	Plāna nosaukums: SIA "Uzvaras Projekts"	Pasūtītāja ID numurs: TON-1939
Sertificēts ģeodēzists: D.Daleckis 31.08.2015	Topogrāfiskais plāns	Lapa: 1
		Lapas: 1
		Mērogs: 1:500

**MDC** Dati svēti pasūtītāja ADTI dati būs Uzņēmums reģistrēts ar Nr. 8070 TP 045444 2015. gada 7. septembrī

SIA "Mērogojamie Dati Centrs" - Sankaragatve iela 20 k-6, Rīga, LV-1005  
 Tālr.: +371 67466333, Faksa: +371 67387483, e-pasts: info@mdc.lv, www.mdc.lv

**Inženierkomunikāciju turētāju saskaņojumi**

Inženierkomunikāciju turētājs	Inženierkomunikācija	Paraksts	Datums	Saskaņotājs	Piezīmes
AS "Sadale tīkls"	vid. un zemsprieguma elektroapgādes tīkls	paraksts	27.08.2015.	A.Segurs	Saskaņots
SIA "Lattelecom"	elektronisko sakaru tīkls	paraksts	31.08.2015.	U.Skujņis	Saskaņots, Nr. 3214
AS "Latvijas Gāze"	gāzes tīkls	paraksts	27.08.2015.	G.Graudņš	Saskaņots
Kekavas novada pašvaldība	inženierkomunikācijas	paraksts	27.08.2015.	J.Šņepsts	Saskaņots
SIA "Balvu komunālā saimniecība"	inženierkomunikācijas	paraksts	04.09.2015.	S.Meldere	Saskaņots
VAS "Latvijas Valsts radio un televīzijas centrs"	elektronisko sakaru tīkls	paraksts	27.08.2015.	R.Višņakovs	Saskaņots
VASIA "Zemkopības ministrijas nekustamie īpašumi"	metorādības sistēmas	e-pasts	31.08.2015.	A.Ābele	Saskaņots Nr. 2075/A15

PIEZĪME: Topogrāfijas oriģināli ar saskaņojumiem atrodas SIA "Kibilda zemes ierīcības birojs" arhīvā

**! Uzmanību plāns sastādīts Latvijas normālo augstumu sistēmā epochā 2000,5 (LAS-2000,5). Eiropas vertikālās augstumu sistēmās (EVRS) realizācija Latvijas teritorijā.**

**PIEZĪMES:**

- Uzmērīšana veikta 2015. gada 10. augustā
- LKS-92 TM koordinātu sistēma, mēroga koeficients 0,99901.
- Latvijas normālo augstumu sistēma (LAS-2000,5)
- Uzmērīšana izmantota LaPos GP bāzes stacija "OLANER" RTK režīmā un vertikālās noteikšanas punkts: GP 1000: x=303518.748, y=509267.003, H=10.781m; GP 1001: x=303435.398, y=509349.839, H=10.619m;
- Nekustamā īpašuma kadastra kartes dati uz 07.09.2015. Dati iegūti portālā www.kadastrs.lv (datne 30762.aob)
- Saskaņā ar VZD sniegto informāciju zemes vienību robežas ir atēlotas atbilstoši zemes kadastrālās uzmērīšanas un vienotajai ģeodētiskajai tīkla precizītei un var nesakrist ar situācijas plāniem.
- Objekta platība - 3,09ha.
- Ielu būvniecības līnijas atēlotas atbilstoši pašvaldības teritorijas plānojumam.

PASŪTĪTĀJS: SIA "UZVARAS PROJEKTS"	PROJEKTA VADĪTĀJS: SERT.Nr.10-0667	A.GEDROVICAS	PASŪTĪTĀJS: SIA "UZVARAS PROJEKTS"	STADIJA: P
	PROJEKTĒTĀJA ADRESE: LIEPĀJAS IELA 31-1, RĪGA, LV-1002	A.GEDROVICAS	PASŪTĪTĀJS: SIA "UZVARAS PROJEKTS"	
LĪGUMA ARHĪVA NR.: 02D-17-UP	20.03.2017		DETĀLPLĀNOJUMS KEKAVAS NOVADS, KEKAVAS PAGASTS, LAPENIEKI METENU IELA 1,2,3,4,5,6,7,8,9,10,11,13 VĒSMAS IELA 2,4,6,8,10	M 1:500 LAPA NR.

**PARCEĻU TEHNISKI EKONOMISKIE RĀDĪTĀJI**

MAKSIMĀLAIS ABŪVES BLĪVUMS	30%
MAKSIMĀLAIS ABŪVES INTENSITĀTE	NENOSAKA
MINIMĀLA BRĪVĀ TERITORĪJA	NENOSAKA

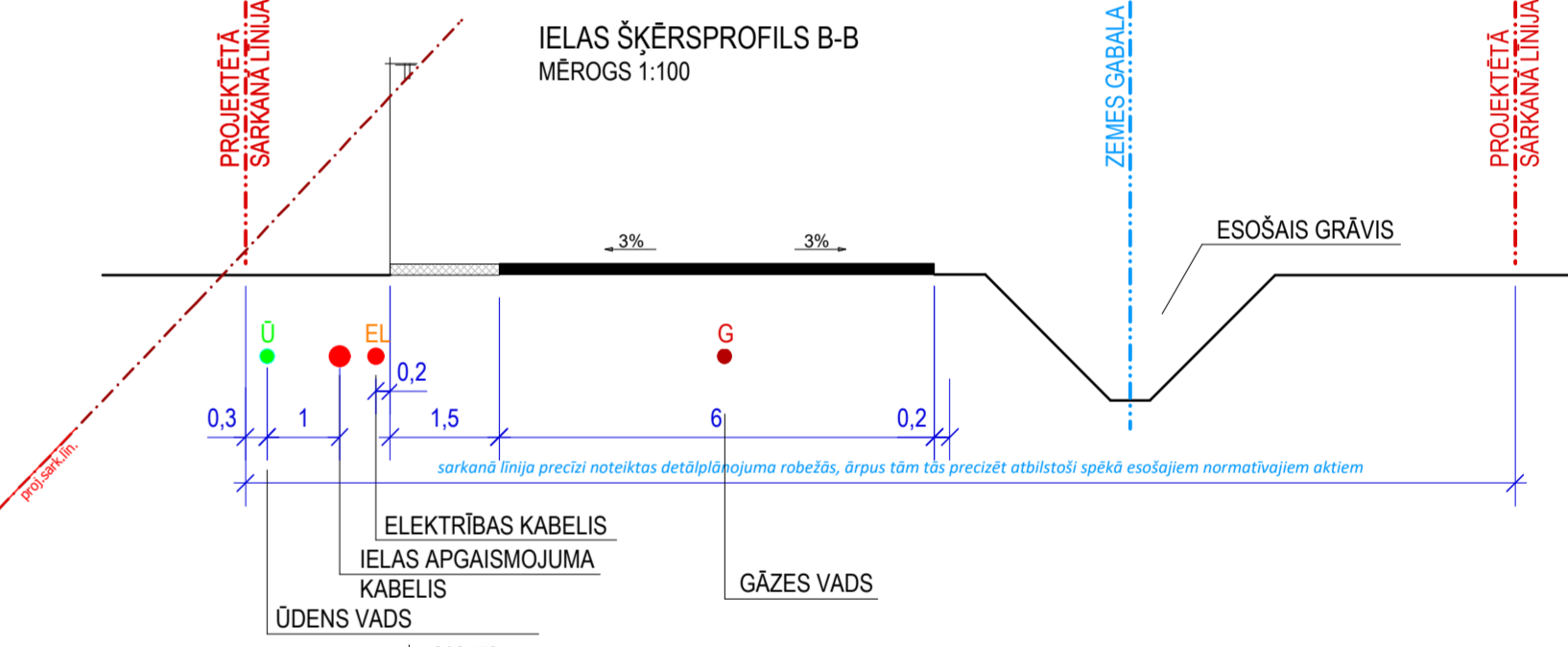
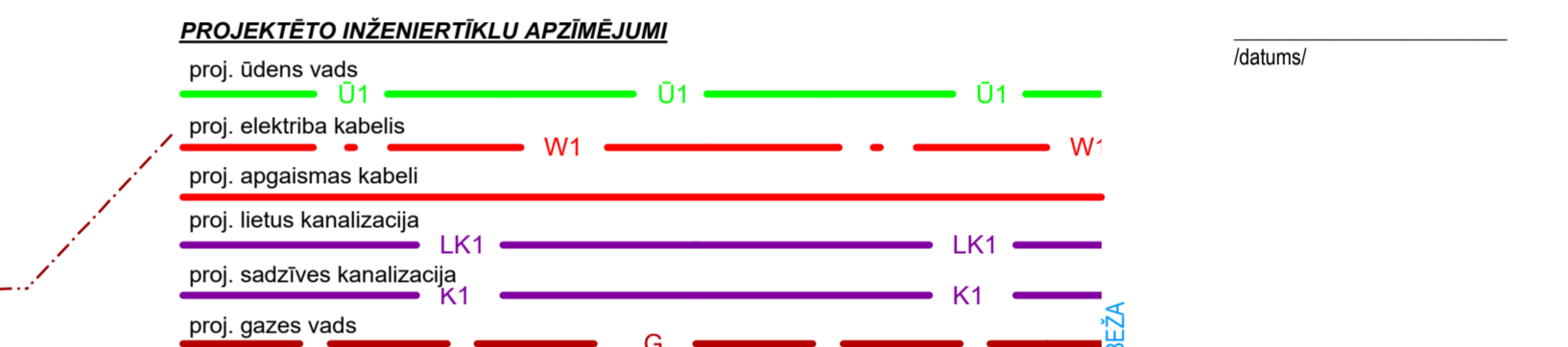
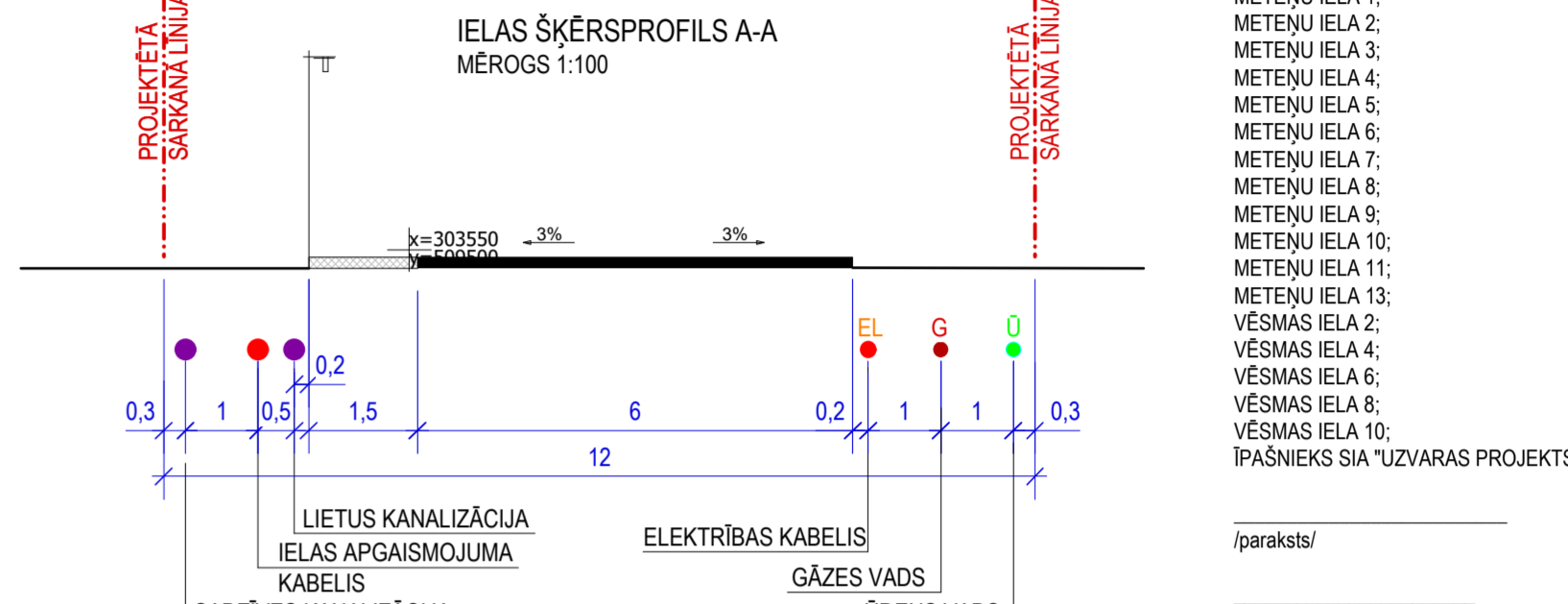
**GALVENIE RĀDĪTĀJI**

PARCEĻES Nr.	KADAŠTRA Nr.	ADRESE	PARCEĻES PLATĪBA kv.m²	TERITORIJAS IZMANTOŠANA	NĪLM	GRĀVIJA AIZSARGJOSLA (m²) 0,02/0,04	ELEKTROLĪNIJA AIZSARGJOSLA (m²) 0,02/0,05/0,1	KĪMISKA AIZSARGJOSLA ap pāzemes objekta nodrošināšanu (m²) 0,01/0,02
1		LAPENIEKU IELA	1679,99	SATIKSMES INFRASTRUKTŪRAS OBJEKTU TERITORĪJA	(1101)	1144,17	158,22	1500,85
2		VĒSMAS IELA	2410,15	SATIKSMES INFRASTRUKTŪRAS OBJEKTU TERITORĪJA	(1101)	126,56	96,41	-
3		METENU IELA	2321,00	SATIKSMES INFRASTRUKTŪRAS OBJEKTU TERITORĪJA	(1101)	-	-	-
4		METENU IELA 1	1208,06	SBIEDRISKAS NOZĪMES OBJEKTU TERITORĪJA	(9000)	-	183,27	-
5		METENU IELA 3	1480,89	SAVRUPMĀJAS APBŪVES ZONA	(0601)	-	-	-
6		METENU IELA 5	1276,15	SAVRUPMĀJAS APBŪVES ZONA	(0601)	-	-	-
7		METENU IELA 7	1242,09	SAVRUPMĀJAS APBŪVES ZONA	(0601)	-	-	-
8		METENU IELA 9	1791,38	SAVRUPMĀJAS APBŪVES ZONA	(0601)	-	289,31	-
9		METENU IELA 11	1287,10	SAVRUPMĀJAS APBŪVES ZONA	(0601)	-	325,82	-
10		METENU IELA 6	1237,64	SAVRUPMĀJAS APBŪVES ZONA	(0601)	-	-	-
11		METENU IELA 4	1247,63	SAVRUPMĀJAS APBŪVES ZONA	(0601)	-	-	-
12		METENU IELA 2	1238,30	SAVRUPMĀJAS APBŪVES ZONA	(0601)	-	-	-
13		VĒSMAS IELA 2	1214,46	SAVRUPMĀJAS APBŪVES ZONA	(0601)	-	126,22	-
14		VĒSMAS IELA 4	1288,81	SAVRUPMĀJAS APBŪVES ZONA	(0601)	-	-	-
15		VĒSMAS IELA 6	1297,64	SAVRUPMĀJAS APBŪVES ZONA	(0601)	-	-	-
16		VĒSMAS IELA 8	1254,01	SAVRUPMĀJAS APBŪVES ZONA	(0601)	-	-	-
17		VĒSMAS IELA 10	1347,75	SAVRUPMĀJAS APBŪVES ZONA	(0601)	-	238,88	-

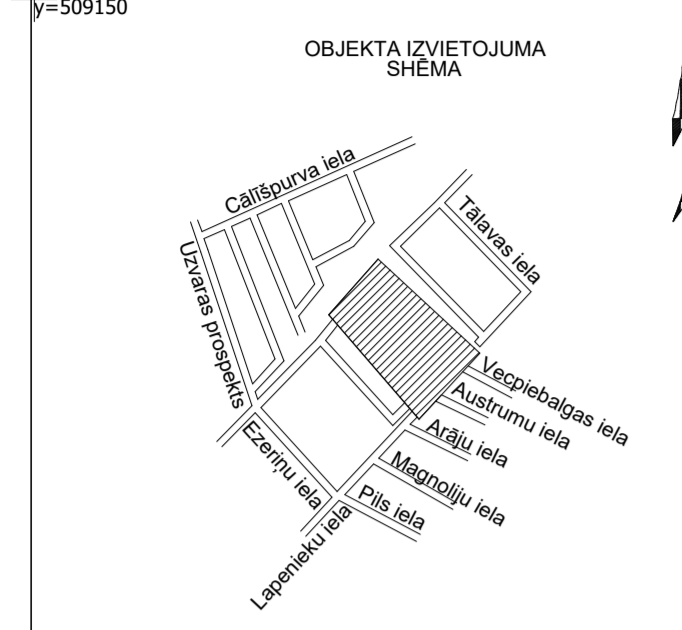
VISS ZEMESGABALS ATRODAS KATĻAKALNA ŪDENSĒGŪTNES AIZSARGJOSLĀ.  
 AILĀ AR APZĪMĒJUMU \* TERITORIJU PLATĪBAS TIKS PRECIZĒTAS PIE KADAŠTRĀLĀS UZMĒRĪŠANAS

**AIZSARGJOSLU PIENĒMIE APZĪMĒJUMI**

	ELEKTROLĪNIJA AIZSARGJOSLA 2,5m
	ELEKTROLĪNIJA AIZSARGJOSLAS ROBEŽA
	GRĀVIJA AIZSARGJOSLA 10m
	GRĀVIJA AIZSARGJOSLAS ROBEŽA



SASKANŅOTI ZEMES IPAŠUMI:  
 METENU IELA 1;  
 METENU IELA 2;  
 METENU IELA 3;  
 METENU IELA 4;  
 METENU IELA 5;  
 METENU IELA 6;  
 METENU IELA 7;  
 METENU IELA 8;  
 METENU IELA 9;  
 METENU IELA 10;  
 METENU IELA 11;  
 METENU IELA 13;  
 VĒSMAS IELA 2;  
 VĒSMAS IELA 4;  
 VĒSMAS IELA 6;  
 VĒSMAS IELA 8;  
 VĒSMAS IELA 10;  
 IPAŠNĒKŠS SIA "UZVARAS PROJEKTS".



**APZĪMĒJUMI**

	ZEMES GABALA ROBEŽA
	DETĀLPLĀNOJUMA ROBEŽA
	PROJ. PARCEĻU ROBEŽA
	APBŪVES ROBEŽA/BŪVLAIDE
	LĪKVIDEJĀMĀ ZEMES GABALA ROBEŽA
	LĪKVIDEJĀMĀ SARKANĀ LĪNIJA
	PROJEKTĒJAMĀ SARKANĀ LĪNIJA
	PAŠVALDĪBAS PROJ. SARKANĀ LĪNIJA
	DEMONTĒJAMIE ELEKTRIKAS KABEĻI
	PROJEKTĒJAMĀS PARCEĻES Nr.
	PARCEĻES PLATĪBA m²
	ADRESE
	TRANSPORTĀ KUSTĪBAS VIRZIENS
	ESOŠĀS GAISVADU ELEKTROLĪNIJA
	NOCĒRTĀMS KOKS
	ORIENTĒJOŠĀS BRAUKŠANAS JOSLAS UN GĀJIJĀI IETVES IZVIETOJUMS

<b>SIA "Kibilda zemes ierīcības birojs"</b> Kibildas novads, LV-2128 Reģ. Nr. LV40020370099 Tel.: 29420068, Fax: 67916499 e-pasts: k-brojs@inbox.lv	Pasūtītājs: Vēsmas iela, Metenu iela, Lapenieki, Kekavas pagasts, Kekavas novads
Topogrāfisko plānu izstrādājis: Sertificēts ģeodēzists Dairis Daleckis ar Sert.Nr.AC000000124	Pasūtītājs: SIA "Uzvaras Projekts"
Valdes loceklis: A.Galžons 31.08.2015	Plāna nosaukums: Topogrāfiskais plāns
Sertificēts ģeodēzists: D.Daleckis 31.08.2015	Lapa: 1
	Lapas: 1
	Mērogs: 1:500

**MDC** Dati ievadīti pašvaldības ADTI datu bāzē  
 Uzņēmējums reģistrēts ar Nr. 8070 TP 045444  
 2015. gada 7. septembrī  
 SIA "Mēroņnieku Datu Centrs" - Sankarājuma iela 20 k-6, Rīga, LV-1005  
 Tālrunis: +371 67846333, Fakss: +371 67846333, e-pasts: info@mdc.lv, www.mdc.lv

**Inženierkomunikāciju turētāju saskaņojumi**

Inženierkomunikāciju turētājs	Inženierkomunikācija	Paraksts	Datums	Saskaņotājs	Piezīmes
AS "Sadale tīkls"	paraksts	27.08.2015	A.Segurs	Saskaņots	
SIA "Lattelecom"	elektronisko sakaru tīkls	paraksts	31.08.2015	U.Skujņis	Saskaņots, Nr. 3214
AS "Latvijas Gāze"	gāzes tīkls	paraksts	27.08.2015	G.Graudīņš	Saskaņots
Kekavas novada pašvaldība	inženierkomunikācijas	paraksts	27.08.2015	J.Šņepsts	Saskaņots
SIA "Balozu komunālā saimniecība"	inženierkomunikācijas	paraksts	04.09.2015	S.Meldere	Saskaņots
VAS "Latvijas Valsts radio un televīzijas centrs"	elektronisko sakaru tīkls	paraksts	27.08.2015	R.Višņakovs	Saskaņots
VISA "Zemkopības ministrijas nekustamie īpašumi"	metorādīšanas sistēmas	e-pasts	31.08.2015	A.Ābele	Saskaņots Nr.2075/A15

PIEZĪME: Topogrāfijas oriģināli ar saskaņojumiem atrodas SIA "Kibilda zemes ierīcības birojs" arhīvā

**Uzmanību! Plāns sastādīts Latvijas normālo augstumu sistēmā 2000,5 (LAS-2000,5). Eiropas vertikālās augstumu sistēmās (EVRS) realizācija Latvijas teritorijā.**

**PIEZĪMES:**  
 1. Uzņēmējuma veikta 2015. gada 10. augustā  
 2. LKS-92 TM koordinātu sistēma, mēroga koeficients 0,99991  
 3. Latvijas normālo augstumu sistēma (LAS-2000,5)  
 4. Uzņēmējuma izmantota LaPos GP bāzes stacija "OLANS" RTK režīmā un vertikālās noteikšanas punkts: GP 1001: x=303435,398, y=509349,839, H=10,619m (datne 30762 dobe)  
 5. Nekustamā īpašuma kadastra kartes dati uz 07.09.2015. Dati iegūti portālā www.kadastrs.lv  
 6. Objektu platība - 3,09ha.  
 7. Ielu būvniecības līnijas atbilstoši pašvaldības teritorijas plānojumam.

**PASŪTĪTĀJS:** SIA "UZVARAS PROJEKTS"  
**PASŪTĪTĀJAS ADRESE:** LIEPĀJAS IELA 31-1, RĪGA, LV-1002  
**LĪGUMA ARHĪVA NR.:** 02D-17-UP  
**TĀLRUNIS:** +371 29228183  
**ARTIS\_GEDROVICIS@inbox.lv**  
**LIEPĀJAS 31-1, RĪGA LV-1002**  
**PASŪTĪTĀJAS ADRESE:** SERT.Nr. 10-0667  
**A.GEDROVICIS**  
**PASŪTĪTĀJAS ADRESE:** SIA "UZVARAS PROJEKTS"  
**STADIJA:** P  
**PASEJUMS:** INŽENIERKOMUNIKĀCIJU PLĀNS, AIZSARGJOSLU PLĀNS  
**M 1:500**  
**LAPA NR.**